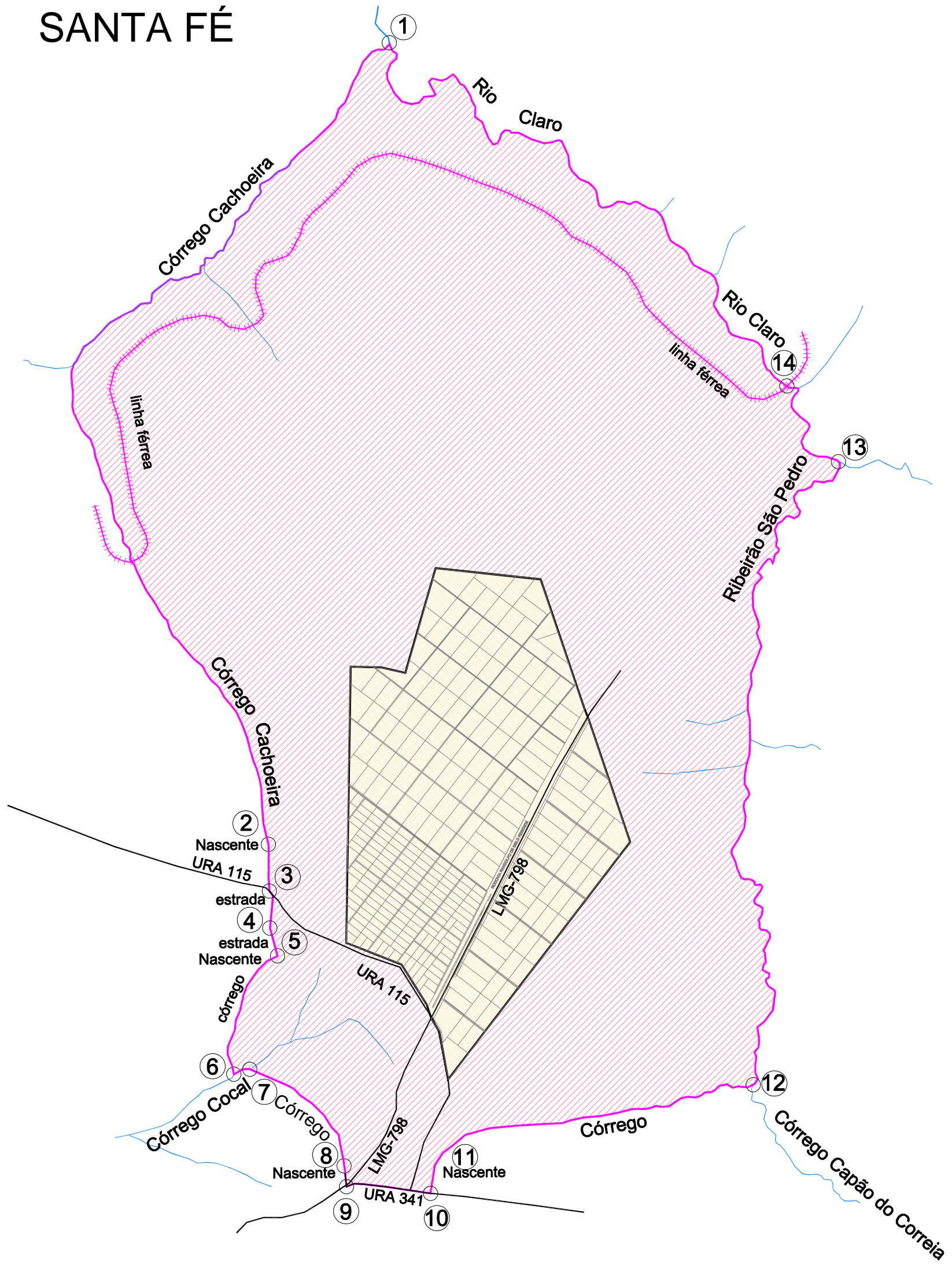






SANTA FÉ



LEGENDA

-  LIMITE DO PERÍMETRO URBANO
-  LIMITE DA ÁREA URBANA

Escala Gráfica



NÚCLEOS DE DESENVOLVIMENTO






CONTÉM: 07 - PERÍMETRO URBANO DE SANTA FÉ




PREFEITURA MUNICIPAL DE UBERABA

Uberaba REVISÃO DO PLANO DIRETOR - 2006
uma cidade para todos

Nº / NOME DO ARQUIVO:
07 - PERÍMETRO URBANO DE SANTA FÉ.dwg.

ESCALA: GRÁFICA FOLHA:
DATA: AGO/2006 07

- LIMITE DO MUNICÍPIO 
- MANCHA URBANA 
- LOCALIDADES 
- RIOS 
- FERROVIA 

- ESTRADAS ASFALTADAS
- RODOVIA FEDERAL DUPLICADA 
- RODOVIA FEDERAL SIMPLES 
- RODOVIA ESTADUAL 
- RODOVIA MUNICIPAL 