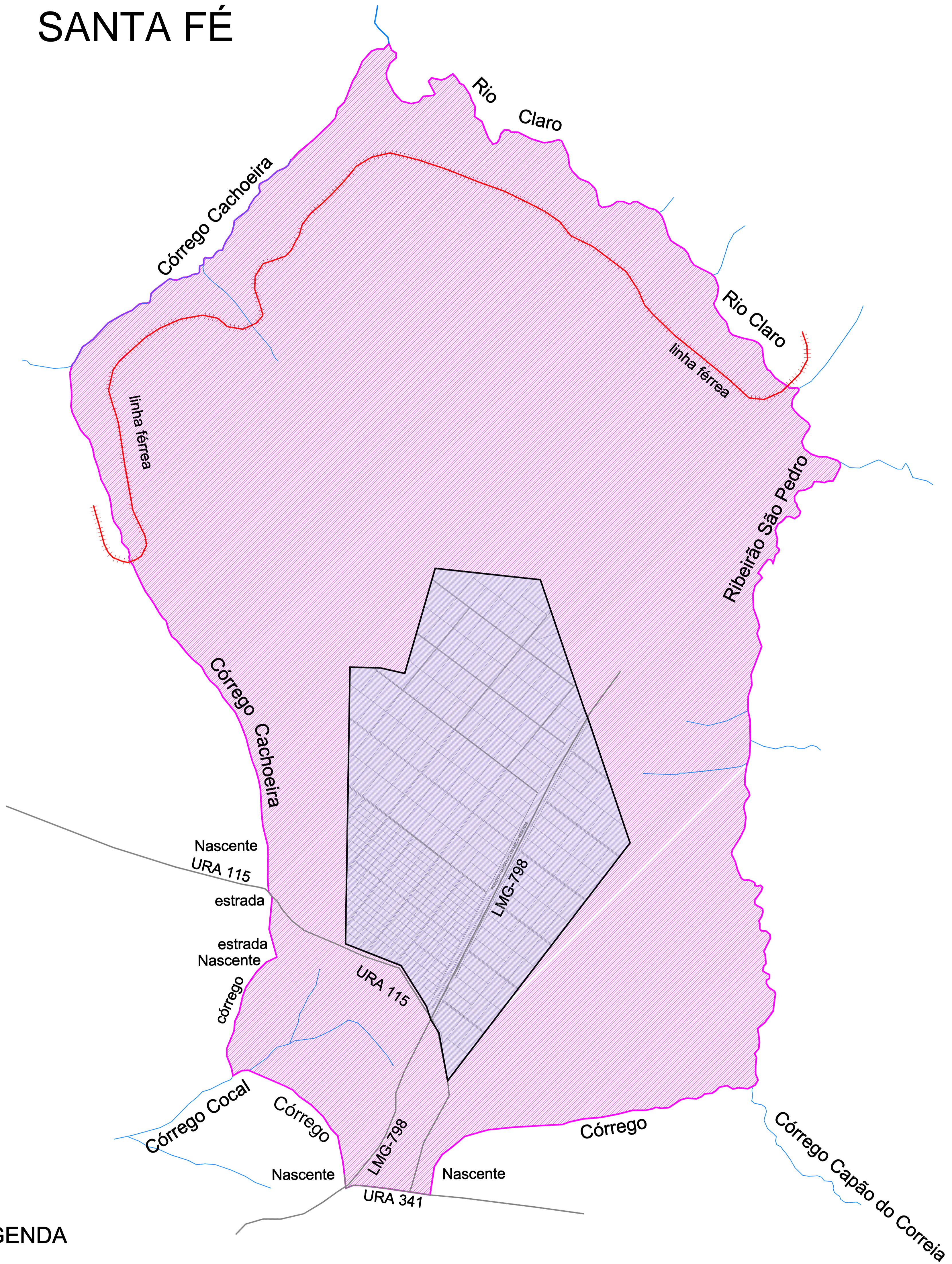








SANTA FÉ



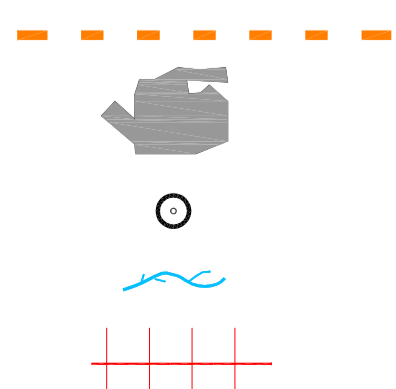
LEGENDA

-  ZCH1 - ZONA DE CHÁCARAS 1
-  ZCH 3 - ZONA DE CHÁCARAS 3
-  LIMITE DO PERÍMETRO URBANO
-  LIMITE DA ÁREA DE TRANSIÇÃO URBANA
-  LIMITE DA ÁREA URBANA

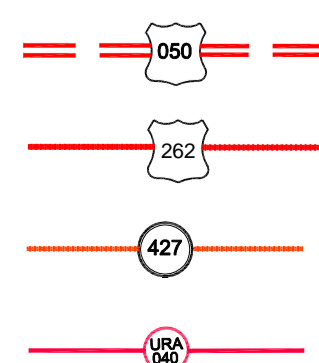
Escala Gráfica



LIMITE DO MUNICÍPIO
 MANCHA URBANA
 LOCALIDADES
 RIOS
 FERROVIA



ESTRADAS ASFALTADAS
 RODOVIA FEDERAL DUPLICADA
 RODOVIA FEDERAL SIMPLES
 RODOVIA ESTADUAL
 RODOVIA MUNICIPAL



NÚCLEOS DE DESENVOLVIMENTO

CONTEM: 07 - ZONEAMENTO DE SANTA FÉ

PREFEITURA MUNICIPAL DE UBERABA

Uberaba REVISÃO DO PLANO DIRETOR - 2006
uma cidade para todos

Nº / NOME DO ARQUIVO:
07 - ZONEAMENTO SANTA FÉ.dwg.

ESCALA: GRÁFICA
DATA: AGO/2006

FOLHA: 07